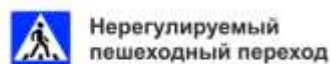
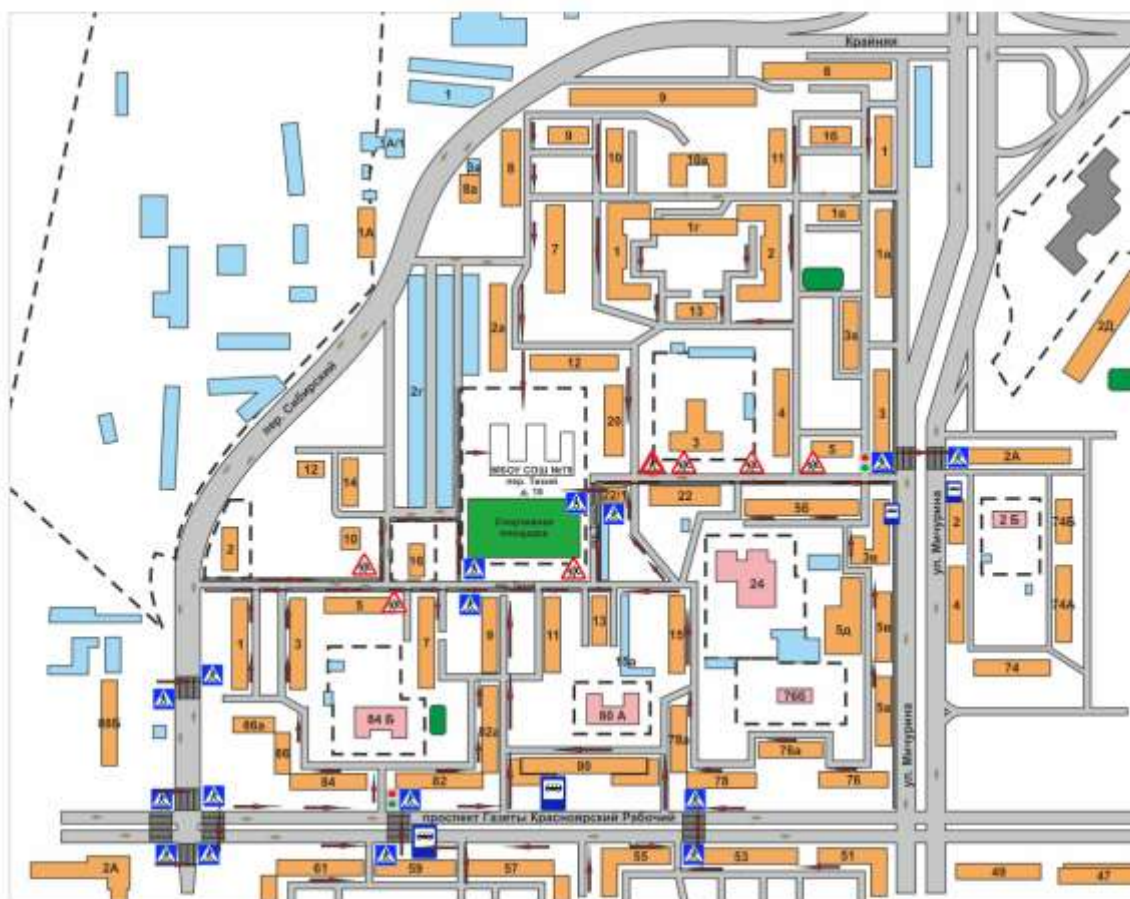


I. План-схема МБОУ СШ № 79

1. Район расположения образовательной организации, пути движения транспортных средств и детей (обучающихся)



Нерегулируемый пешеходный переход




Регулируемый пешеходный переход



Автобусная остановка



Дети



Направление движения транспортных средств



Направление движения детей



Жилая застройка

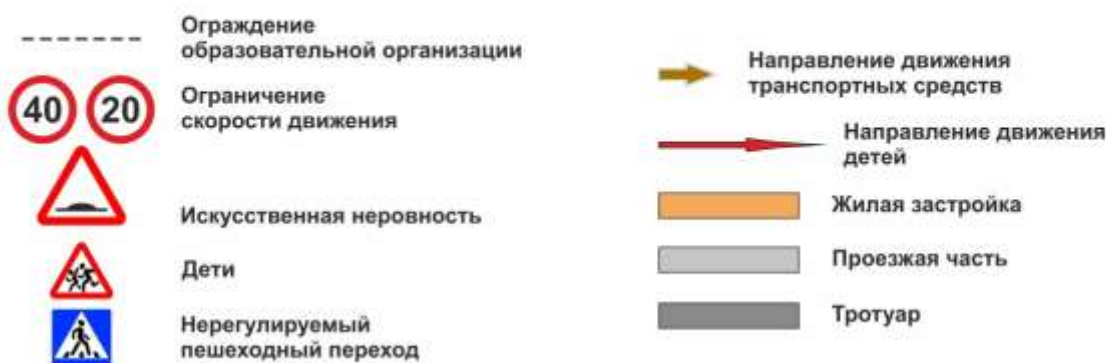


Проезжая часть



Тротуар

2. Схема организации дорожного движения в непосредственной близости от образовательной организации с размещением соответствующих технических средств организации дорожного движения, маршрутов движения детей.



3. Маршруты движения организованных групп детей от образовательной организации к стадиону, парку или спортивно-оздоровительному комплексу



A Место посадки детей в школьный автобус

4. Пути движения транспортных средств к местам разгрузки/погрузки и рекомендуемые безопасные пути передвижения детей по территории образовательной организации



-  Движения транспортных средств на территории школы
-  Движение детей по территории школы
-  Место погрузки/разгрузки
-  Въезд/выезд транспортных средств